








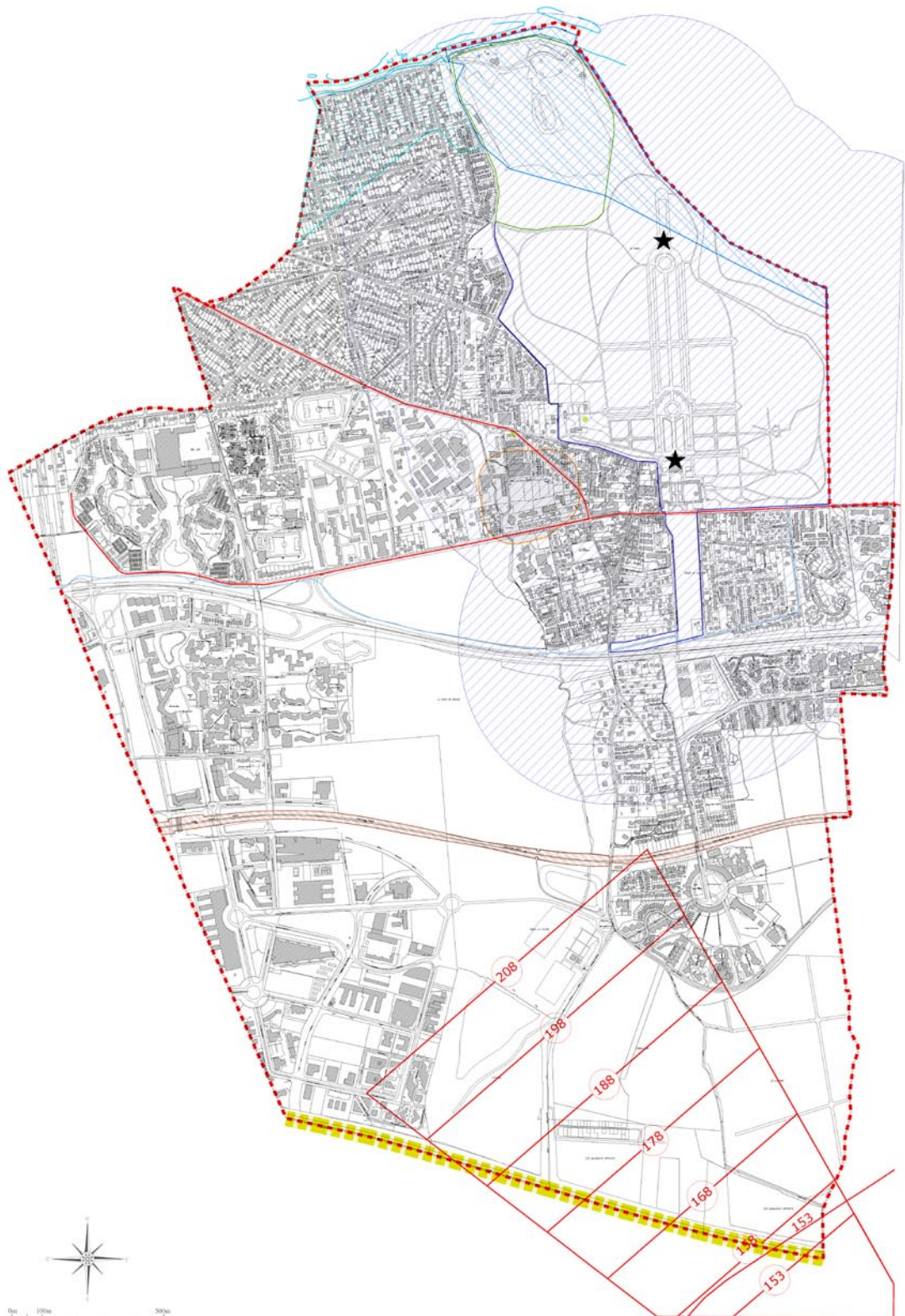


LEGENDE

-  LIMITE DE COMMUNE
-  AC1 - MONUMENT HISTORIQUE CLASSE
-  AC1 - MONUMENT HISTORIQUE CLASSE
-  AC1 - PERIMETRE DE PROTECTION
-  AC2 - SITE INSCRIT
-  EL2 - ZONE A DE GRAND ECOULEMENT
-  EL2 - ZONE B D'EXPANSION DES CRUES
-  EL3 - HALAGE ET MARCHEPIED
-  EL7 - ALIGNEMENT
-  EL11 - INTERDICTION D'ACCES A L'AUTOROUTE A4
-  I3 - CANALISATION DE GAZ
-  INT1 - ABORDS DU CIMETIERE
-  T1 - VOIES FERREES
-  T5 - DEGAGEMENT AERONAUTIQUE



DEPARTEMENT DE SEINE-ET-MARNE (77)

COMMUNE DE CHAMPS-SUR-MARNE

VILLE DE CHAMPS-SUR-MARNE




PLAN LOCAL D'URBANISME

5.1.2. PLAN DES SERVITUDES 1.5000°

Revision de POS valant elaboration du PLU :
Projet approuve le 27/02/2017

Mairie de Champs-sur-Marne
B.P. 1 Champs-sur-Marne
77427 Marné-la-Vallée Cedex 2
Telephone : 01 64 73 48 48
Fax : 01 64 73 48 12
<http://www.c10c-champs-sur-marne.fr>

VISA

